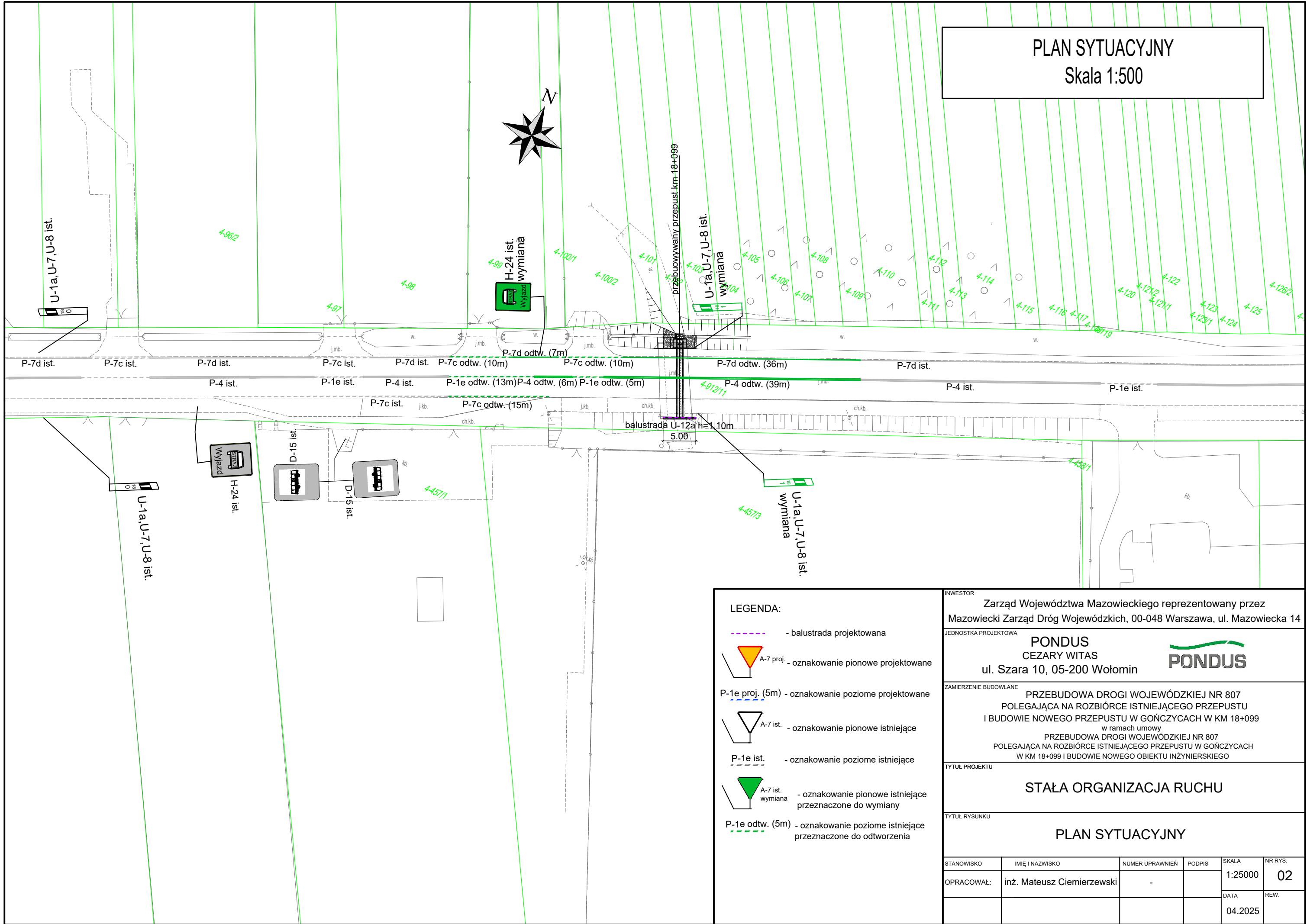






## PLAN SYTUACYJNY

Skala 1:500




## LEGENDA:

-  - balustrada projektowana
-  A-7 proj. - oznakowanie pionowe projektowane
- P-1e proj. (5m) - oznakowanie poziome projektowane
-  A-7 ist. - oznakowanie pionowe istniejące
- P-1e ist. - oznakowanie poziome istniejące
-  A-7 ist. wymiana - oznakowanie pionowe istniejące przeznaczone do wymiany
- P-1e odw. (5m) - oznakowanie poziome istniejące przeznaczone do odtworzenia

JEDNOSTKA PROJEKTOWA

**PONDUS**  
CEZARY WITAS  
ul. Szara 10, 05-200 Wołomin



TYTUŁ PROJEKTU	STAŁA ORGANIZACJA RUCHU
----------------	-------------------------

STANOWISKO	IMIĘ I NAZWISKO	NUMER UPRAWNIENI	PODPIS	SKALA	NR RYS.
OPRACOWAŁ:	inż. Mateusz Ciemierzewski	-		1:25000	02
				DATA	REW.
				04.2025	